

01.01. GPS Track

Halaman ini digunakan untuk melihat posisi dari ambulan, dan melihat jadwal kunjungan pasien per hari saat itu.

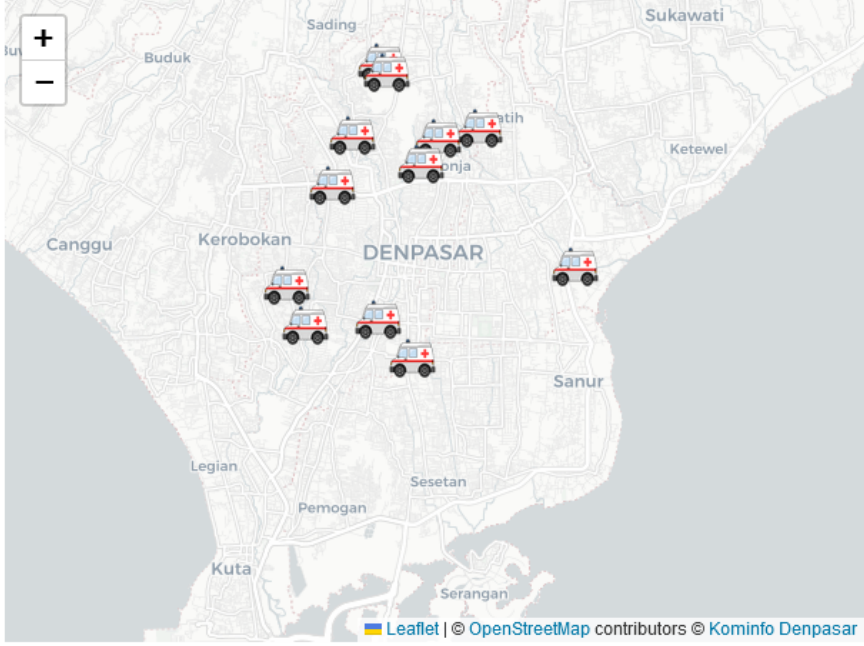
Halaman ini dapat diakses di menu **GPS Track**.

Cara Menggunakan

Halaman ini hanya menampilkan data saja tidak ada operasi input data.


GPS Track


GPS Tracker



Leaflet | © OpenStreetMap contributors © Kominfo Denpasar

Data Device

 Ambulance Puskesmas Denbar I
Device berada pada koordinat -8.66356,115.19904444

 Ambulance Puskesmas Dentim II

Jadwal Kunjungan Pasien Hari ini

Revisi #1

Dibuat 27 Desember 2023 05:00:08 oleh Agung Priambada

Diperbaharui 27 Desember 2023 05:00:08 oleh Agung Priambada