

01.01. GPS Track

Halaman ini digunakan untuk melihat posisi dari ambulan, dan melihat jadwal kunjungan pasien per hari saat itu.

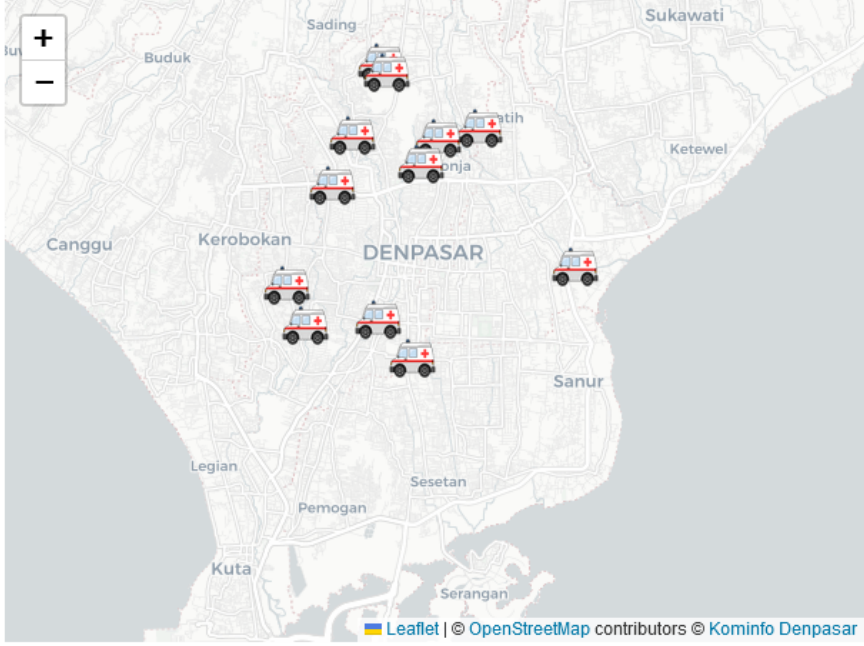
Halaman ini dapat diakses di menu **GPS Track**.

Cara Menggunakan

Halaman ini hanya menampilkan data saja tidak ada operasi input data.



GPS Track

GPS Tracker



The map displays the city of Denpasar with several ambulance icons scattered across the area. Labels on the map include Buduk, Sading, Sukawati, Ketewel, Canggu, Kerobokan, DENPASAR, Sanur, Legian, Pemogan, Sesetan, Kuta, and Serangan. A zoom control is visible in the top-left corner of the map.

Data Device

-  Ambulance Puskesmas Denbar I
Device berada pada koordinat -8.66356,115.19904444
-  Ambulance Puskesmas Dentim II

Jadwal Kunjungan Pasien Hari ini

Empty area for patient visit schedule.

Revisi #3

Dibuat 7 Desember 2023 17:26:52 oleh Agung Priambada

Diperbaharui 7 Desember 2023 17:33:26 oleh Agung Priambada